



ಅನುಬಂಧ

ಜಲಾನಯನ ಯೋಜನೆಗಳ ಚಟುವಟಿಕೆ/ಕಾಮಗಾರಿಗಳನ್ನು ಅಂತರ್ಜಾಲದಲ್ಲಿ ಅಳವಡಿಸಲು ಸಂಕ್ಷಿಪ್ತ ಮಾಹಿತಿ

ಯೋಜನೆಯ ಹೆಸರು:	ಬರಗಾಲ ತಡೆಯುವಿಕೆ ಯೋಜನೆ (WDPD)									
ವರ್ಷ:	2021-22									
ಕಾಮಗಾರಿಯ/ ಚಟುವಟಿಕೆಯ ಹೆಸರು:	ಕಿಂಡಿ ಅಣೆಕಟ್ಟು									
ಕಾಮಗಾರಿ/ಚಟುವಟಿಕೆಯ ಛಾಯಚಿತ್ರ (photo with Lat &Long)	 <table border="1" data-bbox="774 857 1350 1055"> <thead> <tr> <th></th> <th>Decimal</th> <th>DMS</th> </tr> </thead> <tbody> <tr> <td>Latitude</td> <td>12.700739</td> <td>12°42'2" N</td> </tr> <tr> <td>Longitude</td> <td>75.208578</td> <td>75°12'30" E</td> </tr> </tbody> </table> <p>2022-01-25(Tue) 10:45(AM)</p>		Decimal	DMS	Latitude	12.700739	12°42'2" N	Longitude	75.208578	75°12'30" E
	Decimal	DMS								
Latitude	12.700739	12°42'2" N								
Longitude	75.208578	75°12'30" E								
ಸರ್ವೆ ನಂಬರ್:	181, 183									
ಅಕ್ಷಾಂಶ ಮತ್ತು ರೇಖಾಂಶ:	12°42'2" N 75°12'30" E									
ಗ್ರಾಮ:	ಒಳಮೊಗ್ಗು									
ತಾಲ್ಲೂಕು:	ಪುತ್ತೂರು									
ಜಿಲ್ಲೆ:	ದಕ್ಷಿಣ ಕನ್ನಡ									
ಕಾಮಗಾರಿ/ ಚಟುವಟಿಕೆಯ ಅಂದಾಜು ಮೊತ್ತ (ರೂಪಾಯಿಗಳಲ್ಲಿ)	423000.00 (ರೂಪಾಯಿ ನಾಲ್ಕು ಲಕ್ಷದ ಇಪ್ಪತ್ತ ಮೂರು ಸಾವಿರ ಮಾತ್ರ)									
ಕಾಮಗಾರಿ/ ಚಟುವಟಿಕೆಯ ಕುರಿತು <u>ಸಂಕ್ಷಿಪ್ತ ವಿವರ</u> ಸಮುದಾಯಕಾಮಗಾರಿಯಾಗಿದ್ದರೆ ಅಂದಾಜು ನೀರು ಸಂಗ್ರಹಣೆ (Cubic Meter), ರಕ್ಷಣಾತ್ಮಕ ನೀರಾವರಿ ಪ್ರದೇಶ ಫಲಾನುಭವಿಗಳ ಸಂಖ್ಯೆ ವೈಯಕ್ತಿಕ ಕಾಮಗಾರಿಯಾಗಿದ್ದರೆ ಫಲಾನುಭವಿ ಹೆಸರು, ಚಟುವಟಿಕೆಯಿಂದ ಪಡೆಯುತ್ತಿರುವ ಲಾಭ	ಸಮುದಾಯ ಕಾಮಗಾರಿ 226 7.0 7 - ಎಂ. ಮಂಜುನಾಥ ರೈ ಬಿನ್ ನಾರಾಯಣ ರೈ ಮೊಡಪ್ಪಾಡಿ ಮನೆ ಮತ್ತು ಇತರರು ಭೂಮಿಯಲ್ಲಿ ನೀರಿನ ತೇವಾಂಶ ಹೆಚ್ಚಾಗುತ್ತಿದೆ. ಬೆಳೆಗಳ ಉತ್ಪಾದನೆ ಹಾಗೂ ಇಳುವರಿ ಅಧಿಕವಾಗಿರುತ್ತದೆ. ಅಣೆಕಟ್ಟಿನಿಂದ ಹತ್ತಿರದ ಕೆರೆ ಬಾವಿಗಳಲ್ಲಿ ನೀರಿನ ಪ್ರಮಾಣ ಹೆಚ್ಚಾಗಿರುತ್ತದೆ.									


ಅನುಬಂಧ

ಜಲಾನಯನ ಯೋಜನೆಗಳ ಚಟುವಟಿಕೆ/ಕಾಮಗಾರಿಗಳನ್ನು ಅಂತರ್ಜಾಲದಲ್ಲಿ ಅಳವಡಿಸಲು ಸಂಕ್ಷಿಪ್ತ ಮಾಹಿತಿ

ಯೋಜನೆಯ ಹೆಸರು:	ಬರಗಾಲ ತಡೆಯುವಿಕೆ ಯೋಜನೆ (WDPD)
ವರ್ಷ:	2021-22
ಕಾಮಗಾರಿಯ/ ಚಟುವಟಿಕೆಯ ಹೆಸರು:	ಕಿಂಡಿ ಅಣೆಕಟ್ಟು
ಕಾಮಗಾರಿ/ಚಟುವಟಿಕೆಯ ಛಾಯಚಿತ್ರ (photo with Lat &Long)	
ಸರ್ವೆ ನಂಬರ್:	89, 88, 89
ಅಕ್ಷಾಂಶ ಮತ್ತು ರೇಖಾಂಶ:	12°43'41" N 75°13'48" E
ಗ್ರಾಮ:	ಕುರಿಯ
ತಾಲ್ಲೂಕು:	ಪುತ್ತೂರು
ಜಿಲ್ಲೆ:	ದಕ್ಷಿಣ ಕನ್ನಡ
ಕಾಮಗಾರಿ/ ಚಟುವಟಿಕೆಯ ಅಂದಾಜು ಮೊತ್ತ (ರೂಪಾಯಿಗಳಲ್ಲಿ)	453700.00 (ರೂಪಾಯಿ ನಾಲ್ಕು ಲಕ್ಷದ ಐವತ್ತ ಮೂರು ಸಾವಿರದ ಎಳುನೂರು ಮಾತ್ರ)
ಕಾಮಗಾರಿ/ ಚಟುವಟಿಕೆಯ ಕುರಿತು ಸಂಕ್ಷಿಪ್ತ ವಿವರ ಸಮುದಾಯಕಾಮಗಾರಿಯಾಗಿದ್ದರೆ ಅಂದಾಜು ನೀರು ಸಂಗ್ರಹಣೆ (Cubic Meter), ರಕ್ಷಣಾತ್ಮಕ ನೀರಾವರಿ ಪ್ರದೇಶ ಫಲಾನುಭವಿಗಳ ಸಂಖ್ಯೆ ವೈಯಕ್ತಿಕ ಕಾಮಗಾರಿಯಾಗಿದ್ದರೆ ಫಲಾನುಭವಿ ಹೆಸರು, ಚಟುವಟಿಕೆಯಿಂದ ಪಡೆಯುತ್ತಿರುವ ಲಾಭ	<p>ಸಮುದಾಯ ಕಾಮಗಾರಿ</p> <p>221</p> <p>7.5</p> <p>8</p> <p>-</p> <p>ಮುಕುಂದ ಪ್ರಭು ಬಿನ್ ಲಕ್ಷ್ಮಣ ಪ್ರಭು ನೆಕ್ಕರೆ ಮತ್ತು ಇತರರು ಭೂಮಿಯಲ್ಲಿ ನೀರಿನ ತೇವಾಂಶ ಹೆಚ್ಚಾಗುತ್ತಿದೆ. ಬೆಳೆಗಳ ಉತ್ಪಾದನೆ ಹಾಗೂ ಇಳುವರಿ ಅಧಿಕವಾಗಿರುತ್ತದೆ. ಅಣೆಕಟ್ಟಿನಿಂದ ಹತ್ತಿರದ ಕೆರೆ ಬಾವಿಗಳಲ್ಲಿ ನೀರಿನ ಪ್ರಮಾಣ ಹೆಚ್ಚಾಗಿರುತ್ತದೆ.</p>


ಅನುಬಂಧ

ಜಲಾನಯನ ಯೋಜನೆಗಳ ಚಟುವಟಿಕೆ/ಕಾಮಗಾರಿಗಳನ್ನು ಅಂತರ್ಜಾಲದಲ್ಲಿ ಅಳವಡಿಸಲು ಸಂಕ್ಷಿಪ್ತ ಮಾಹಿತಿ

ಯೋಜನೆಯ ಹೆಸರು:	ಬರಗಾಲ ತಡೆಯುವಿಕೆ ಯೋಜನೆ (WDPD)
ವರ್ಷ:	2021-22
ಕಾಮಗಾರಿಯ/ ಚಟುವಟಿಕೆಯ ಹೆಸರು:	ಕಿಂಡಿ ಅಣೆಕಟ್ಟು
ಕಾಮಗಾರಿ/ಚಟುವಟಿಕೆಯ ಛಾಯಚಿತ್ರ (photo with Lat &Long)	 <p>Decimal DMS</p> <p>Latitude 12.726031 12°43'33" N</p> <p>Longitude 75.208502 75°12'30" E</p> <p>2022-03-24(Thu) 03:47(PM)</p>
ಸರ್ವೆ ನಂಬರ್:	63, 66, 65
ಅಕ್ಷಾಂಶ ಮತ್ತು ರೇಖಾಂಶ:	12°43'33" N 75°12'30" E
ಗ್ರಾಮ:	ಆರ್ಯಾಪು
ತಾಲ್ಲೂಕು:	ಪುತ್ತೂರು
ಜಿಲ್ಲೆ:	ದಕ್ಷಿಣ ಕನ್ನಡ
ಕಾಮಗಾರಿ/ ಚಟುವಟಿಕೆಯ ಅಂದಾಜು ಮೊತ್ತ (ರೂಪಾಯಿಗಳಲ್ಲಿ)	428824.00 (ರೂಪಾಯಿ ನಾಲ್ಕು ಲಕ್ಷದ ಇಪ್ಪತ್ತೆಂಟು ಸಾವಿರದ ಎಂಟುನೂರ ಇಪ್ಪತ್ತ ನಾಲ್ಕು ಮಾತ್ರ)
ಕಾಮಗಾರಿ/ ಚಟುವಟಿಕೆಯ ಕುರಿತು ಸಂಕ್ಷಿಪ್ತ ವಿವರ ಸಮುದಾಯಕಾಮಗಾರಿಯಾಗಿದ್ದರೆ ಅಂದಾಜು ನೀರು ಸಂಗ್ರಹಣೆ (Cubic Meter), ರಕ್ಷಣಾತ್ಮಕ ನೀರಾವರಿ ಪ್ರದೇಶ ಫಲಾನುಭವಿಗಳ ಸಂಖ್ಯೆ ವೈಯಕ್ತಿಕ ಕಾಮಗಾರಿಯಾಗಿದ್ದರೆ ಫಲಾನುಭವಿ ಹೆಸರು, ಚಟುವಟಿಕೆಯಿಂದ ಪಡೆಯುತ್ತಿರುವ ಲಾಭ	<p>ಸಮುದಾಯ ಕಾಮಗಾರಿ</p> <p>232</p> <p>7.0</p> <p>7</p> <p>-</p> <p>ಕಿಟ್ಟಣ್ಣ ರೈ ಬಿನ್ ನಾರಾಯಣ ರೈ ಮೇರ್ಲ ಮತ್ತು ಇತರರು</p> <p>ಭೂಮಿಯಲ್ಲಿ ನೀರಿನ ತೇವಾಂಶ ಹೆಚ್ಚಾಗುತ್ತಿದೆ. ಬೆಳೆಗಳ ಉತ್ಪಾದನೆ ಹಾಗೂ ಇಳುವರಿ ಅಧಿಕವಾಗಿರುತ್ತದೆ. ಅಣೆಕಟ್ಟಿನಿಂದ ಹತ್ತಿರದ ಕೆರೆ ಬಾವಿಗಳಲ್ಲಿ ನೀರಿನ ಪ್ರಮಾಣ ಹೆಚ್ಚಾಗಿರುತ್ತದೆ.</p>


ಅನುಬಂಧ

ಜಲಾನಯನ ಯೋಜನೆಗಳ ಚಟುವಟಿಕೆ/ಕಾಮಗಾರಿಗಳನ್ನು ಅಂತರ್ಜಾಲದಲ್ಲಿ ಅಳವಡಿಸಲು ಸಂಕ್ಷಿಪ್ತ ಮಾಹಿತಿ

ಯೋಜನೆಯ ಹೆಸರು:	ಬರಗಾಲ ತಡೆಯುವಿಕೆ ಯೋಜನೆ (WDPD)
ವರ್ಷ:	2021-22
ಕಾಮಗಾರಿಯ/ ಚಟುವಟಿಕೆಯ ಹೆಸರು:	ಕಿಂಡಿ ಅಣೆಕಟ್ಟು
ಕಾಮಗಾರಿ/ಚಟುವಟಿಕೆಯ ಛಾಯಚಿತ್ರ (photo with Lat &Long)	 <p>Latitude: 12°33'26"N Longitude: 75°20'30"E Elevation: 173.2±32 m Accuracy: 3.9 m Time: 19-04-2022 13:31 Time zone: India Standard Time Note: naralu</p> <p>Powered by NoteCam</p>
ಸರ್ವೆ ನಂಬರ್:	71/1AP2
ಅಕ್ಷಾಂಶ ಮತ್ತು ರೇಖಾಂಶ:	12°33'26"N 75°20'30"E
ಗ್ರಾಮ:	ಅಜ್ಜಾವರ
ತಾಲ್ಲೂಕು:	ಸುಳ್ಯ
ಜಿಲ್ಲೆ:	ದಕ್ಷಿಣ ಕನ್ನಡ
ಕಾಮಗಾರಿ/ ಚಟುವಟಿಕೆಯ ಅಂದಾಜು ಮೊತ್ತ (ರೂಪಾಯಿಗಳಲ್ಲಿ)	497495.00 (ರೂಪಾಯಿ ನಾಲ್ಕು ಲಕ್ಷದ ತೊಂಬತ್ತೇಳು ಸಾವಿರದ ನಾಲ್ಕುನೂರ ತೊಂಬತ್ತೈದು ಮಾತ್ರ)
ಕಾಮಗಾರಿ/ ಚಟುವಟಿಕೆಯ ಕುರಿತು ಸಂಕ್ಷಿಪ್ತ ವಿವರ ಸಮುದಾಯಕಾಮಗಾರಿಯಾಗಿದ್ದರೆ ಅಂದಾಜು ನೀರು ಸಂಗ್ರಹಣೆ (Cubic Meter), ರಕ್ಷಣಾತ್ಮಕ ನೀರಾವರಿ ಪ್ರದೇಶ ಫಲಾನುಭವಿಗಳ ಸಂಖ್ಯೆ ವೈಯಕ್ತಿಕ ಕಾಮಗಾರಿಯಾಗಿದ್ದರೆ ಫಲಾನುಭವಿ ಹೆಸರು, ಚಟುವಟಿಕೆಯಿಂದ ಪಡೆಯುತ್ತಿರುವ ಲಾಭ	<p>ಸಮುದಾಯ ಕಾಮಗಾರಿ</p> <p>225</p> <p>6.5</p> <p>6</p> <p>-</p> <p>ಚಂದ್ರಾವತಿ ಕೋಂ ಸುಂದರ ಗೌಡ ನಾರಾಯ ಮತ್ತು ಇತರರು ಭೂಮಿಯಲ್ಲಿ ನೀರಿನ ತೇವಾಂಶ ಹೆಚ್ಚಾಗುತ್ತಿದೆ. ಬೆಳೆಗಳ ಉತ್ಪಾದನೆ ಹಾಗೂ ಇಳುವರಿ ಅಧಿಕವಾಗಿರುತ್ತದೆ. ಅಣೆಕಟ್ಟಿನಿಂದ ಹತ್ತಿರದ ಕೆರೆ ಬಾವಿಗಳಲ್ಲಿ ನೀರಿನ ಪ್ರಮಾಣ ಹೆಚ್ಚಾಗಿರುತ್ತದೆ.</p>

ಅನುಬಂಧ

ಜಲಾನಯನ ಯೋಜನೆಗಳ ಚಟುವಟಿಕೆ/ಕಾಮಗಾರಿಗಳನ್ನು ಅಂತರ್ಜಾಲದಲ್ಲಿ ಅಳವಡಿಸಲು ಸಂಕ್ಷಿಪ್ತ ಮಾಹಿತಿ

ಯೋಜನೆಯ ಹೆಸರು:	ಬರಗಾಲ ತಡೆಯುವಿಕೆ ಯೋಜನೆ (WDPD)
ವರ್ಷ:	2021-22
ಕಾಮಗಾರಿಯ/ ಚಟುವಟಿಕೆಯ ಹೆಸರು:	ಕಿಂಡಿ ಅಣೆಕಟ್ಟು
ಕಾಮಗಾರಿ/ಚಟುವಟಿಕೆಯ ಛಾಯಚಿತ್ರ (photo with Lat &Long)	 <p>Latitude: 12°32.117' Longitude: 75°22.408' Accuracy: 3600.0 m Time: 12:08 Note: koingaje</p>
ಸರ್ವೆ ನಂಬರ್:	111/7
ಅಕ್ಷಾಂಶ ಮತ್ತು ರೇಖಾಂಶ:	12°31'20" N 75°20'11" E
ಗ್ರಾಮ:	ಆಲೆಟ್ಟಿ
ತಾಲ್ಲೂಕು:	ಸುಳ್ಯ
ಜಿಲ್ಲೆ:	ದಕ್ಷಿಣ ಕನ್ನಡ
ಕಾಮಗಾರಿ/ ಚಟುವಟಿಕೆಯ ಅಂದಾಜು ಮೊತ್ತ (ರೂಪಾಯಿಗಳಲ್ಲಿ)	491615.00 (ರೂಪಾಯಿ ನಾಲ್ಕು ಲಕ್ಷದ ತೊಂಬತ್ತೊಂದು ಸಾವಿರದ ಆರುನೂರ ಹದಿನೈದು ಮಾತ್ರ)
ಕಾಮಗಾರಿ/ ಚಟುವಟಿಕೆಯ ಕುರಿತು <u>ಸಂಕ್ಷಿಪ್ತ ವಿವರ</u> ಸಮುದಾಯಕಾಮಗಾರಿಯಾಗಿದ್ದರೆ ಅಂದಾಜು ನೀರು ಸಂಗ್ರಹಣೆ (Cubic Meter), ರಕ್ಷಣಾತ್ಮಕ ನೀರಾವರಿ ಪ್ರದೇಶ ಫಲಾನುಭವಿಗಳ ಸಂಖ್ಯೆ ವೈಯಕ್ತಿಕ ಕಾಮಗಾರಿಯಾಗಿದ್ದರೆ ಫಲಾನುಭವಿ ಹೆಸರು, ಚಟುವಟಿಕೆಯಿಂದ ಪಡೆಯುತ್ತಿರುವ ಲಾಭ	ಸಮುದಾಯ ಕಾಮಗಾರಿ 235 8.00 6 - ವಿಶ್ವನಾಥ ಬಿನ್ ಕೇಪ್ಲೆ ಗೌಡ, ಕೊಯಿಂಗಾಜೆ ಮತ್ತು ಇತರರು ಭೂಮಿಯಲ್ಲಿ ನೀರಿನ ತೇವಾಂಶ ಹೆಚ್ಚಾಗುತ್ತಿದೆ. ಬೆಳೆಗಳ ಉತ್ಪಾದನೆ ಹಾಗೂ ಇಳುವರಿ ಅಧಿಕವಾಗಿರುತ್ತದೆ. ಅಣೆಕಟ್ಟಿನಿಂದ ಹತ್ತಿರದ ಕೆರೆ ಬಾವಿಗಳಲ್ಲಿ ನೀರಿನ ಪ್ರಮಾಣ ಹೆಚ್ಚಾಗಿರುತ್ತದೆ.